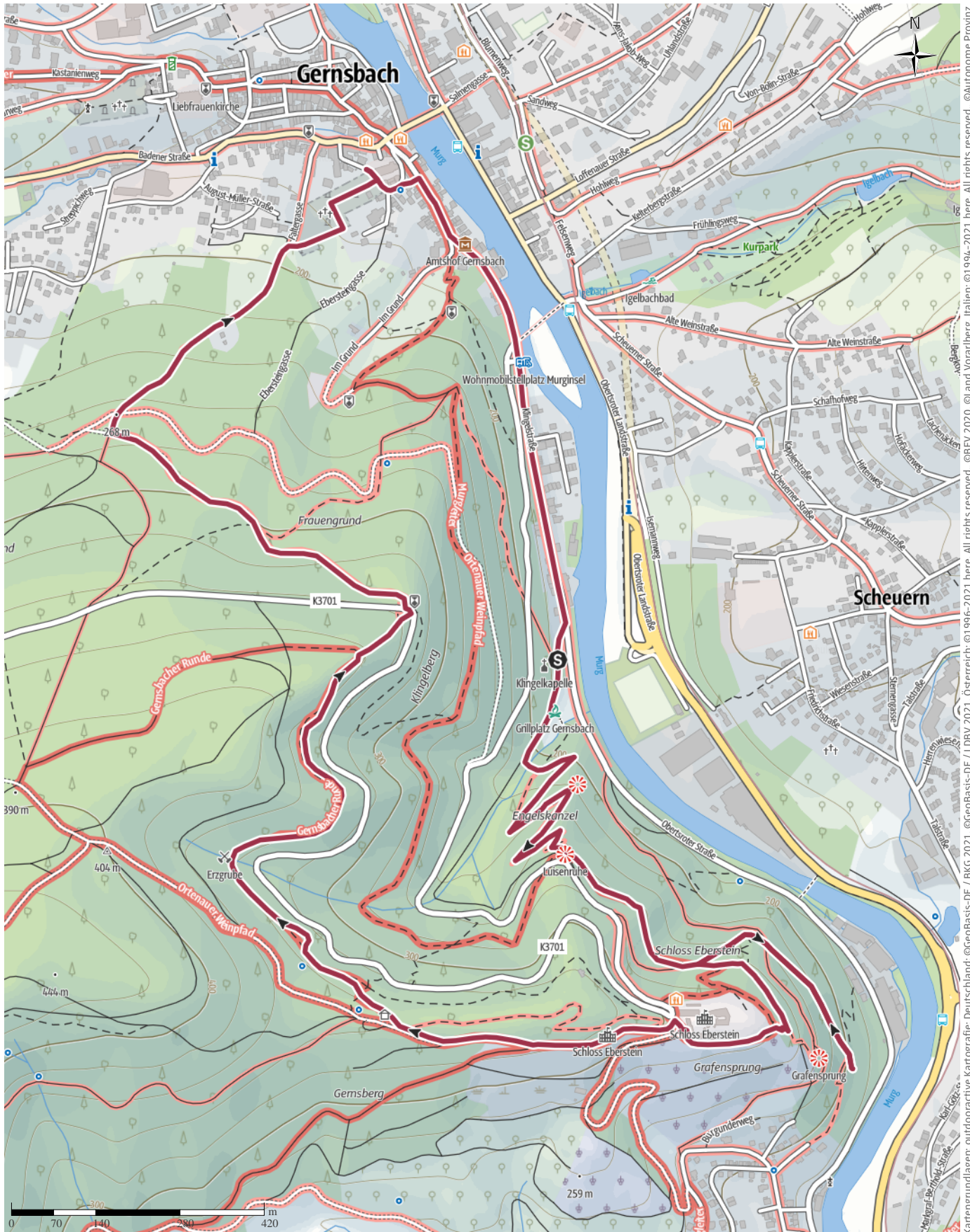


Gernsbacher Sagenweg 6,4km

6,4 km | 2:10 h | 279 m | 279 m | Schwierigkeit -



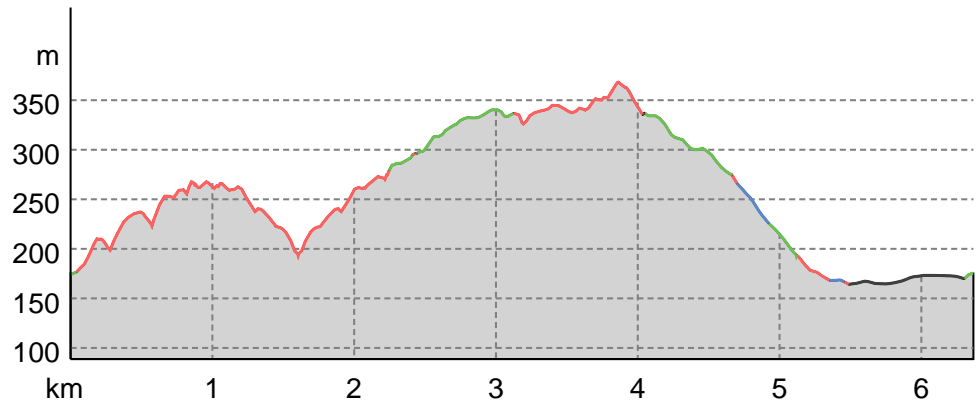
Bozen – Südtirol – Abteilung Natur, Landschaft und Raumentwicklung, © Cartago S.R.L. Kartengrundlagen: outdooractive Kartografie; © OpenStreetMap (www.openstreetmap.org) Kartengrundlagen: outdooractive Kartografie; Deutschland: ©GeoBasis-DE / LDBV 2021, Österreich: ©1996-2021 here. All rights reserved. ©BBEV 2020, ©Land Vorarlberg, Italien: ©1994-2021 here. All rights reserved. ©Autonome Provinz

Gernsbacher Sagenweg 6,4km

Wegart

Asphalt	0 km
Schotterweg	0,3 km
Weg	1,8 km
Pfad	3,4 km
Straße	0,8 km

Höhenprofil





Tourdaten

Wanderung

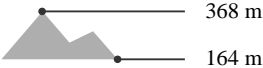
Strecke	↔	6,4 km
Dauer	🕒	2:10 h
Aufstieg	⬆️	279 m
Abstieg	⬇️	279 m

Schwierigkeit -

Kondition 

Technik 

Höhenlage





Beste Jahreszeit

JAN | FEB | MÄR
 APR | MAI | JUN
 JUL | AUG | SEP
 OKT | NOV | DEZ

Bewertungen

Autoren

Erlebnis 

Landschaft 

Community

Weitere Tourdaten



Karl Keller
 Aktualisierung: 10.05.2021

Tour zum Mitnehmen für iPhone und Android



QR-Code scannen und diese Tour offline speichern, mit Freunden teilen und mehr ...

Webseite
<https://out.ac/IOynGZ>